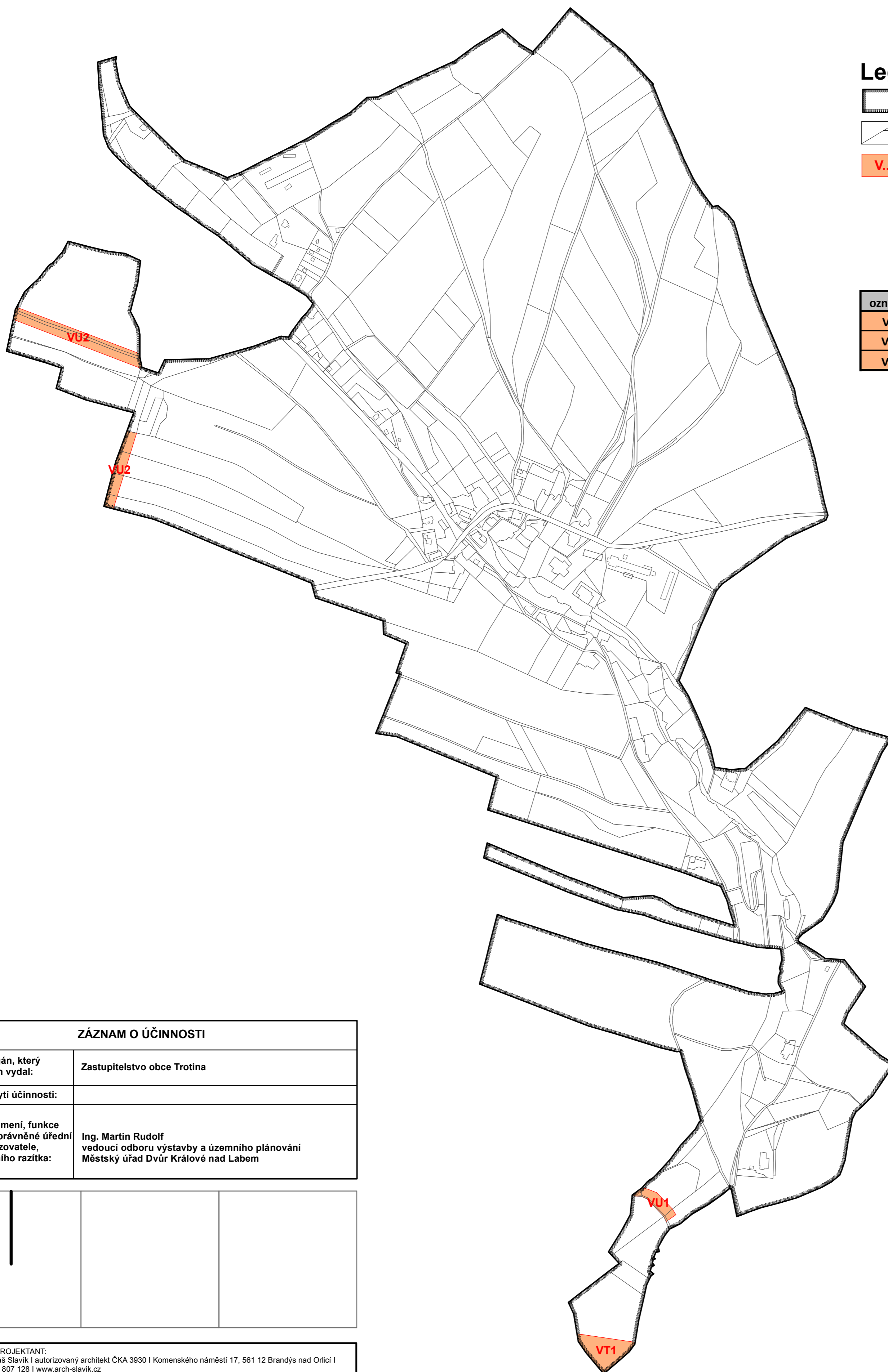

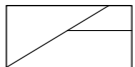



ÚZEMNÍ PLÁN TROTINA

VÝKRES VEŘEJNĚ PROSPĚŠNÝCH STAVEB, OPATŘENÍ A ASANACÍ



Legenda

-  řešené území
-  parcelní kresba
-  V... plochy a koridory s možností vyvlastnění

označení	stavba a opatření	vyvlastnění	předkupní právo
VT1	el. vedení VVN 110kV	ANO	NE
VU1	ÚSES- lokální biokoridor	ANO	NE
VU2	ÚSES- lokální biokoridor	ANO	NE

ZÁZNAM O ÚČINNOSTI

Správní orgán, který územní plán vydal:	Zastupitelstvo obce Trotina
Datum nabytí účinnosti:	
Jméno, příjmení, funkce a podpis oprávněné úřední osoby pořizovatele, otisk úředního razítka:	Ing. Martin Rudolf vedoucí odboru výstavby a územního plánování Městský úřad Dvůr Králové nad Labem

GENERÁLNÍ PROJEKTANT:
Ing. arch. Tomáš Slavík I autorizovaný architekt ČKA 3930 I Komenského náměstí 17, 561 12 Brandýs nad Orlicí I
gsm +420 732 807 128 I www.arch-slavik.cz

POŘIZOVATEL:
Městský úřad Dvůr Králové nad Labem
odbor výstavby a územního plánování

Č. ZAKÁZKY:
26.8

DATUM:
listopad 2015

ÚZEMNÍ PLÁN TROTINA
VÝKRES VEŘEJNĚ PROSPĚŠNÝCH STAVEB, OPATŘENÍ A ASANACÍ

MĚŘÍTKO
1:5 000

Č. VÝKRESU
A/II.3

